

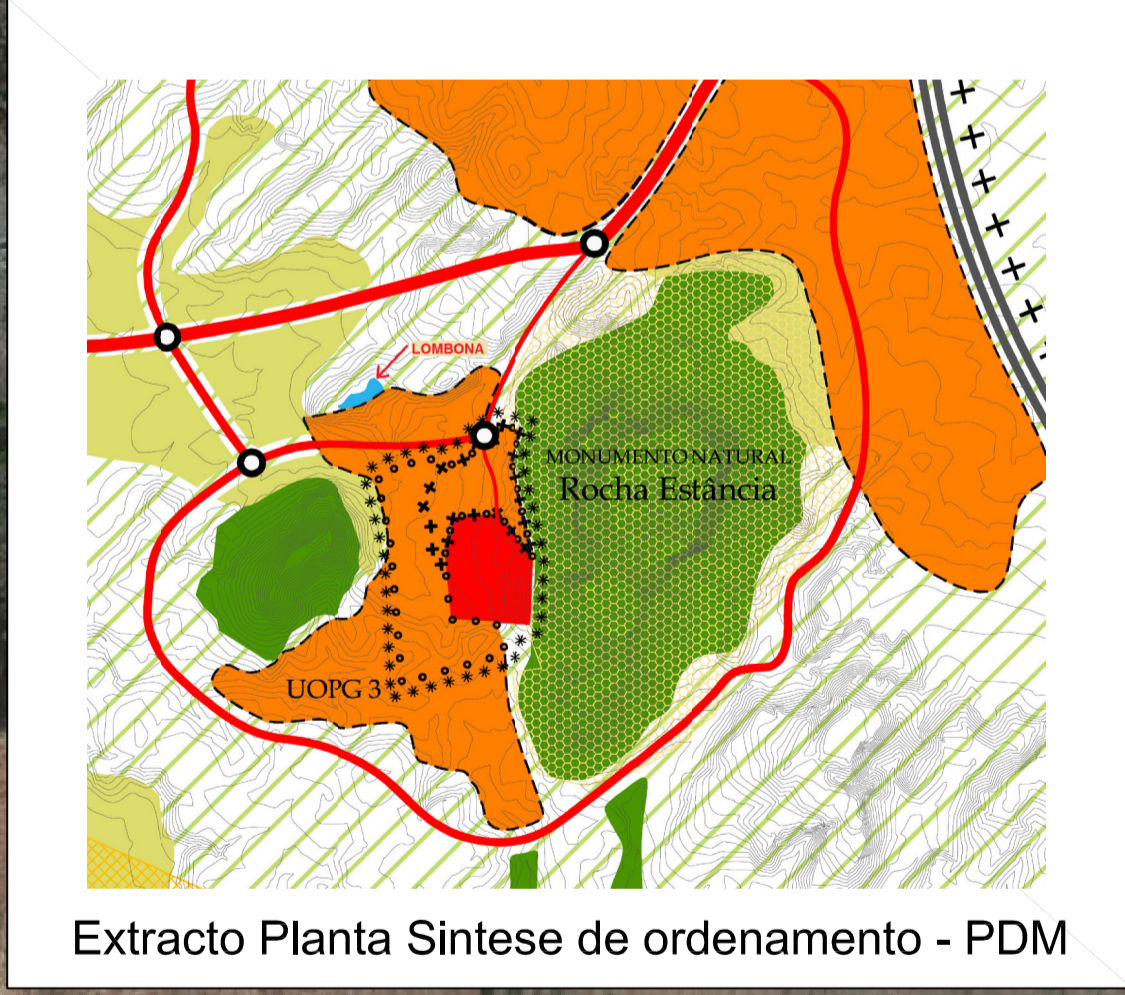
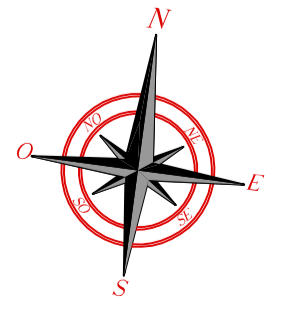


Infraestrutura de Dados Espaciais de Cabo Verde

	INFORMAÇÃO TÉCNICA Projeção Lambert Cônica Conforme Altitudes referidas ao nível médio do mar Elipsóide WGS84	Cartografia Militar 1:25.000 Escala aprox.: 1:17.351	
	<small>Fecha y hora de impresión: 18/08/2012 12:00:51</small>		



Extracto Planta Sintese de ordenamento - PDM



Dono: Sea View Luxury Real Estate

Lombona - Povoação Velha - Ilha da Boa Vista

PLANO URBANISTICO DETALHADO

1 PD PLANTA DE ENQUADRAMENTO

DATA: AGOSTO 2012 ESCALA 1:2000

Projectistas:

GR,A arquitectos associados
 Arq. Umberto Gattolini
 Arq. Mauro Rossetto
 Geom. Marco Fruch



Rabil - Boa Vista - CP 88
 Uff.+ 238 2511832 Cell. +238 9662366
 grarquitectos@sapo.cv